

Szkic orientacyjny skala 1:10000

Szkic orientacyjny skala 1:10000

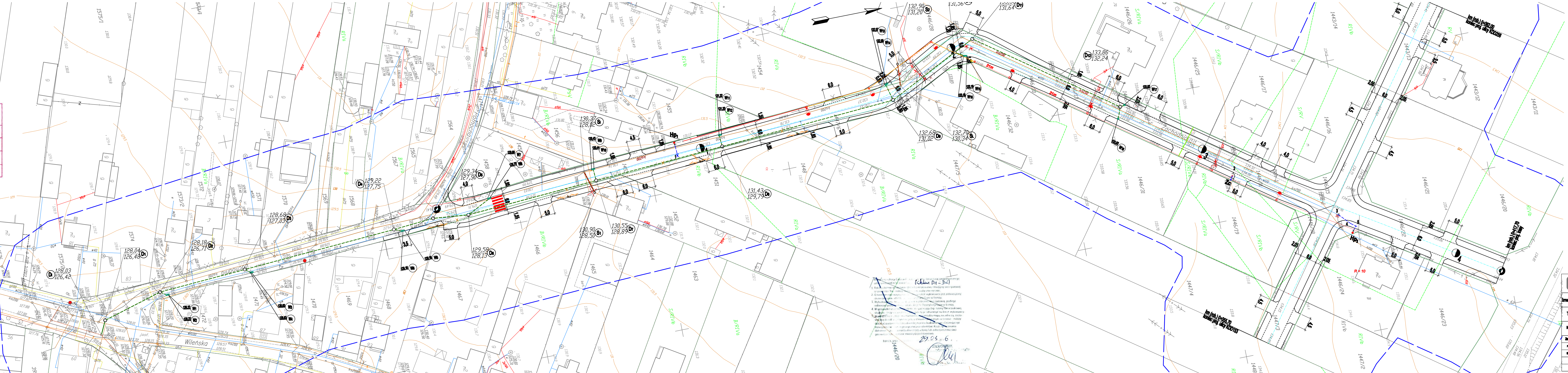
Mapa niezgodna z przepisami § 79 ust. 5 rozporządzenia MŚWA z dnia 9.11.2011 (Dz. U. Nr 263, poz. 1572) – nie nadaje się do projektowania budynków w odległości mniejszej niż 4.0 m od granicy nieruchomości.

Podawając dane, należy podać: 1. nazwę przedsiębiorstwa, 2. adres siedziby przedsiębiorstwa, 3. adres, którego należy użyć do korespondencji, 4. nazwę i adres osoby reprezentującej organ		5. nazwę i adres osoby, której należy wysłać korespondencję, 6. nazwę i adres osoby, której należy wysłać korespondencję
Owe dane należy podać w formie: 1. listu, 2. formularza, 3. karty	Nazwa i adres osoby, której należy wysłać korespondencję	
Identyfikacja przedsiębiorstwa: 1. Nazwa przedsiębiorstwa, 2. Adres siedziby przedsiębiorstwa, 3. Adres, którego należy użyć do korespondencji	Nazwa i adres osoby, której należy wysłać korespondencję	
Imię, nazwisko i podpis osoby reprezentującej organ	Nazwa i adres osoby, której należy wysłać korespondencję	













Z up. Starosty  
mgr inż. Beata Spota  
Kierownik Ośrodka Dokumentacji  
Geodezyjnej i Kartograficznej

2 up. Stargosy

Stwierdzenie, 04.04.2016



- [illegible]

- |   |              |  |
|---|--------------|--|
|  | <u>lekki</u> | habeł lekkiem.   |
|  | <u>nie</u>   | habeł energiczny                                       |
|  | <u>nie</u>   | wodociąg   |
|  | <u>nie</u>   | kanałizacja sanitarne                                  |
|  | <u>nie</u>   | kanałizacja deszczowa                                  |
|  |              | biła lekkiem.  |
|  |              | biła napowietrzna nH                                   |
|  |              | demonst bił lekkiem.                                   |
|  |              | demonst bił napowietrznej nH                           |
|  |              | granica pias drogowego - lekkijsze lin rozgraniczające |
|  |              | dziśna do umiarko                                      |
|  |              | do demonstau rozbiłki                                  |

<h1>PPI PROJECT</h1> <p>Registerd Capital:          ul. Alameda 2-4, 650 23, 65-400 Łódź          tel.: 6 665 770 776, e-mail: <a href="mailto:pipi@papi.pl">pipi@papi.pl</a></p>			
<b>Investor:</b>	<b>Miasto Ostrowo Mazowiecka</b> <b>ul. 3 Maja 68</b> <b>07-300 Ostrowo Mazowiecka</b>		<b>Nr ryc:</b>
<b>Temat:</b>	<b>BUDOWA UCZYSTAKOWANIE W OSTROWIE MAZ. W KM 0+000 - 0+417,70</b> <b>ORAZ ODC. ULICY KOSZYNI (ul. 65 km) I KOSZYN (ul. 62 km) WRAZ Z BUDOWĄ</b> <b>KAN. DESzczOWEGO DO UL. WIELKIEJ</b>		<b>1</b>
<b>Imię i nazwisko:</b>	<b>PROJEKT ZAGOSZCZANIA TERENU</b>		<b>Strona:</b>
<b>Wytyczne:</b>	<b>branża:</b>	<b>Imię i nazwisko</b>	<b>nr. uprawnień</b>
<b>ROZKREŚCIE</b>	<b>architektura</b>	<b>mgr inż. Krzysztof Duda</b>	<b>L04-42</b>
<b>POWIERZENIE</b>	<b>architektura</b>	<b>mgr inż. Dariusz Ciwiałki</b>	<b>POL/14/PKP/0011</b>
<b>Łódź, czwartek 2016r.</b>			<b>strona: 1:500</b>